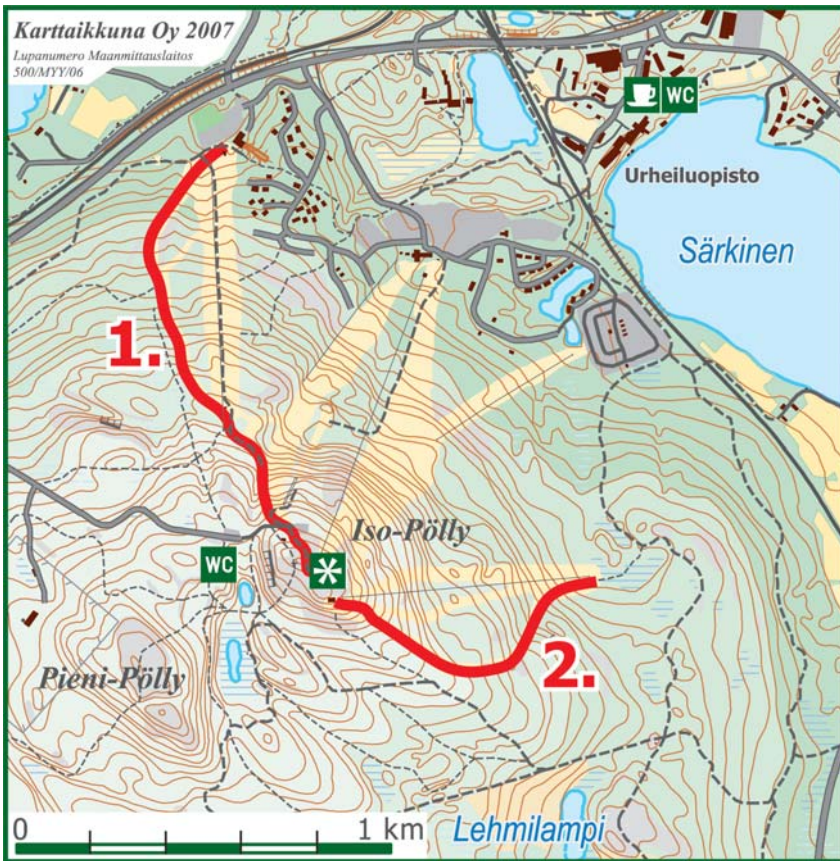




Sauvakävelyreitti 4/4: Vuokatinvaaran sauvakävelyrinteet

Vaativuus

- Helppo
- Keskivaikea
- Vaativa
- Palvelut
- Hyvät
- Kohtalaiset
- Vähäiset



Reittikuvaus

Vuokatinvaaran huipulle nousee kaksi haastavaa sauvakävelyreittiä. Molemmat reitit menevät Vuokatin laskettelurinteillä kulkevia polkuja pitkin alhaalta huipulle saakka. Toinen reiteistä lähtee Länsirinteiden ala-asemalta seuraten oikean laitrimmaista rinteitä huipulle. Toisen reitin alkupiste on laskettelurinteiden itälaidalla Perskatti -nimisen rinteiden ala-asemalla.

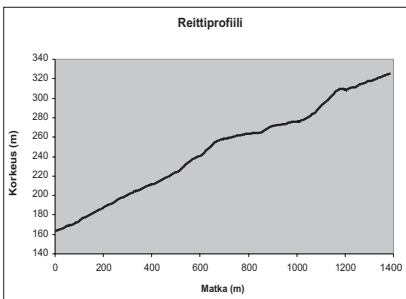
Kovapohjaiset ja leveähköt polut soveltuvat hyvin sauvakävellyyn. Molemmat reitit ovat haastavia, joissa riittää haastetta myös enemmän liikuntaa harrastaneille. Halutessaan voi kamppailla aikaa vastaan noustaessa Vuokatinvaaran huipulle.

Reittien korkeusero: I 162 m , II 123 m
Reittien kokonaisnousu: I 163 m, II 123 m

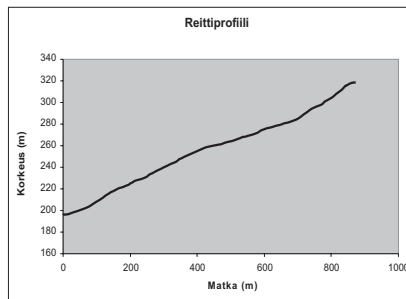
Kun on suoriutunut ylämäkiosuudesta, huipulla odottavat Vuokatin avarat maisemat. Takaisin alas voi tulla samaa polkua.

Huipulla sijaitseva Café Palovartija tarjoaa mahdollisuuden tauon viettämiseen. Kahvilla on kesäisin avoinna klo 11 - 18. Myös Vuokattihallin kahviossa on mahdollisuus tauon viettämiseen.

1.



2.



Hätätilanteessa!

- Soita 112
- Kerro kuka olet
- Kerro missä olet
- Kerro mitä on tapahtunut